

39/22085/24.03.2021

ROMANIA
JUDEȚUL MUREȘ
ORAȘUL LUDUȘ
CONSILIUL LOCAL

Avizat pentru legalitate,
Secretar general al UAT,
jr. Giurgea Eugenia

**Proiect de hotărâre
din 30 martie 2021**

*privind înscrierea imobilului „Parc public” în evidențele de publicitate imobiliară, în proprietatea
Orașului Luduș – domeniul public*

Consiliul Local al Orașului Luduș întrunit în ședință ordinară de lucru,

Văzând referatul de aprobare nr. 21827 din 22.03.2021 întocmit de primarul orașului Luduș, precum și rapoartele de avizare ale Comisiilor de specialitate “B.F.C. și F.E.”, „Juridică”, „U.A.T. și P.M.” și „A.D.P.P. și A.P.L.”,

Analizând prevederile:

- art. 95, art. 96, art. 286, art. 287 și Anexa 4 din O.U.G. nr. 57/2019 privind Codul administrativ,
- Legii nr. 7/1996 a cadastrului și a publicității imobiliare, republicată, cu modificările și completările ulterioare,
- Regulamentului de avizare, recepție și înscriere în evidențele de cadastru și carte funciară aprobat prin Ordinul A.N.C.P.I. nr. 700/2014, cu modificările și completările ulterioare,

În temeiul prevederilor art. 129, alin. (2), lit. “c”, art. 196 alin. (1), lit. “a” coroborat cu art. 139, alin. (3), lit. “g” din O.U.G. nr. 57/2019 privind Codul administrativ,

Hotărăște:

Art. 1 Se aprobă înscrierea în evidențele de publicitate imobiliară, în proprietatea Orașului Luduș – domeniul public, a imobilului „Parc public”, situat pe bd. 1 Decembrie 1918, nr. 26, intravilan, în suprafață de 2.445 mp, categoria de folosință *curți construcții*, conform propunerilor din documentația anexată.

Art. 2 Imobilul menționat la art. 1 se află în intravilanul orașului Luduș și este înscris la poziția nr. 35 din Inventarul bunurilor care aparțin domeniului public al Orașului Luduș, aprobat prin H.C.L. Luduș nr. 36/2001 și H.G. nr. 964/2002.

Art. 3 Imobilul menționat la art. 1 se află în intravilanul orașului Luduș, nu a făcut obiectul Legilor nr. 18/1991, nr. 112/1995, nr. 1/2000, nr. 10/2001 și nr. 247/2005, nu a fost revendicat și respectiv nu a făcut obiectul restituirii conform dispozițiilor legilor mai sus-enunțate și nu face obiectul niciunui litigiu.


Art. 4 Se împuternicește primarul orașului Luduș să semneze actele necesare realizării obiectivului propus la art. 1 din prezenta hotărâre.

Art. 5 Cu aducerea la îndeplinire se încredințează primarul orașului Luduș prin compartimentele de specialitate.

Un exemplar din prezenta hotărâre se comunică:

- Instituției Prefectului – județul Mureș,
- Primarului orașului Luduș,
- Serviciului „I.A.D.P.”,
- Spre afișare.


**Inițiator,
Primar,
Moldovan Ioan-Cristian**





PRIMĂRIA ORAȘULUI LUDUȘ

Bd. 1 Decembrie 1918, nr. 26, cod poștal 545200, jud. Mureș
Telefon 0265-411716, Fax: 0265-413402
e-mail: ludus@ms.e-adm.ro; web: www.ludus.ro



Operator de date cu caracter personal 2183

Date cu caracter personal prelucrate în conformitate cu prevederile Regulamentului (UE) 2016/679

Nr. 21827 din 22.03.2021

Referat de aprobare

la proiectul de hotărâre privind înscrierea imobilului „Parc public” în evidențele de publicitate imobiliară, în proprietatea Orașului Luduș – domeniul public

Autoritatea locală a demarat procedurile de înscriere în evidențele de publicitate imobiliară a imobilelor proprietatea sa.

Raportat la prevederile legislației în vigoare, apreciem că este necesară înscrierea imobilului „Parc public”, înscris la poziția nr. 35 din Inventarul bunurilor care aparțin domeniului public al Orașului Luduș, aprobat prin H.C.L. Luduș nr. 36/2001 și H.G. nr. 964/2002, în domeniul public al Orașului Luduș, fiind bun de interes public local.


În temeiul prevederilor art. 129, alin. (2), lit. ”c”, art. 196 alin. (1), lit. ”a” coroborat cu art. 139, alin. (3), lit. ”g” din O.U.G. nr. 57/2019 privind Codul administrativ, se supune spre dezbateră proiectul de hotărâre întocmit.

**Primarul orașului Luduș,
Moldovan Ioan-Cristian**



PRIMĂRIA ORAȘULUI LUDUȘ

Bd. 1 Decembrie 1918, nr. 26, cod poștal 545200, jud. Mureș
Telefon 0265-411716, Fax: 0265-413402
e-mail: ludus@ms.e-adm.ro; web: www.ludus.ro



Operator de date cu caracter personal 2183

Date cu caracter personal prelucrate în conformitate cu prevederile Regulamentului (UE) 2016/679

Nr. 21828 din 22.03.2021

**Aprobat,
Primar,
Moldovan Ioan-Cristian**

Raport de specialitate

la proiectul de hotărâre privind înscrierea imobilului „Parc public” în evidențele de publicitate imobiliară, în proprietatea Orașului Luduș – domeniul public

Autoritatea locală a demarat procedurile de înscriere în evidențele de publicitate imobiliară a imobilelor proprietatea sa.

În urma întocmirii documentației topo-cadastrale privind imobilul „Parc public”, înscris la poziția nr. 35 *Parc public* din Inventarul bunurilor care aparțin domeniului public al Orașului Luduș, aprobat prin H.C.L. Luduș nr. 36/2001 și H.G. nr. 964/2002 s-a constatat că sunt necesare următoarele operațiuni:

1. Înscrierea în evidențele de publicitate imobiliară, în proprietatea Orașului Luduș – domeniul public, a imobilului „Parc public”, situat pe bd. 1 Decembrie 1918, nr. 26, intravilan, în suprafață de 2.445 mp, categoria de folosință *curți construcții*.

Raportat la prevederile legislației actuale, respectiv O.U.G. nr. 57/2019 privind Codul administrativ:

- art. 95: “(1) Teritoriul României este organizat, sub aspect administrativ, în unități administrativ-teritoriale care sunt comunele, orașele și județele.

(2) Comunele și orașele sunt unități administrativ-teritoriale de bază.

(3) Unele orașe sunt declarate municipii în condițiile legii.

(4) Orice modificare a limitelor teritoriale ale unităților administrativ-teritoriale care privește înființarea, reînființarea sau reorganizarea acestora se poate efectua numai prin lege și după consultarea obligatorie a cetățenilor din unitățile administrativ-teritoriale respective prin referendum local, în condițiile legii.”

- art. 96: “(1) Unitățile administrativ-teritoriale sunt persoane juridice de drept public, cu capacitate juridică deplină și patrimoniu propriu.

(2) Unitățile administrativ-teritoriale, precum și subdiviziunile administrativ-teritoriale sunt subiecte juridice de drept fiscal, titulare ale codului de înregistrare fiscală și ale conturilor deschise la unitățile teritoriale de trezorerie, precum și la unitățile bancare.

(3) Unitățile administrativ-teritoriale sunt titulare ale drepturilor și obligațiilor ce decurg din contractele privind administrarea bunurilor care aparțin domeniului public și privat în care acestea sunt parte, precum și din raporturile cu alte persoane fizice sau juridice, în condițiile legii.

(4) Unitățile administrativ-teritoriale, în relațiile cu alte autorități și instituții publice, persoane fizice sau persoane juridice, pot utiliza poșta electronică, ca instrument de comunicare oficială.

(5) Adresa oficială de poștă electronică a fiecărei unități administrativ-teritoriale se stabilește conform prevederilor legale în vigoare.”

- art. 286: “(1) Domeniul public este alcătuit din bunurile prevăzute la art. 136 alin. (3) din Constituție, din cele stabilite în anexele nr. 2-4 și din orice alte bunuri care, potrivit legii sau prin natura lor, sunt de uz sau de interes public, și sunt dobândite de stat sau de unitățile administrativ-teritoriale prin unul dintre modurile prevăzute de lege.

(2) Domeniul public al statului este alcătuit din bunurile prevăzute la art. 136 alin. (3) din Constituție, din cele prevăzute în anexa nr. 2, precum și din alte bunuri care, potrivit legii sau prin natura lor, sunt de uz sau de interes public național.

(3) Domeniul public al județului este alcătuit din bunurile prevăzute în anexa nr. 3, precum și din alte bunuri de uz sau de interes public județean, declarate ca atare prin hotărâre a consiliului județean, dacă nu sunt declarate prin lege ca fiind bunuri de uz sau de interes public național.

(4) Domeniul public al comunei, al orașului sau al municipiului este alcătuit din bunurile prevăzute în anexa nr. 4, precum și din alte bunuri de uz sau de interes public local, declarate ca atare prin hotărâre a consiliului local, dacă nu sunt declarate prin lege ca fiind bunuri de uz sau de interes public național ori județean.”

- art. 287: “Exercitarea dreptului de proprietate publică, cu excepția reprezentării în instanță a statului român prin Ministerul Finanțelor Publice în legătură cu raporturile juridice privind proprietatea publică, se realizează de către:

a) Guvern, prin ministerele de resort sau prin organele de specialitate ale administrației publice centrale din subordinea Guvernului sau a ministerelor de resort, după caz, pentru bunurile aparținând domeniului public al statului;

b) autoritățile deliberative ale administrației publice locale, pentru bunurile aparținând domeniului public al unităților administrativ-teritoriale.”

- Anexa nr. 4: “LISTA cuprinzând unele bunuri care aparțin domeniului public al comunei, al orașului sau al municipiului*

* Lista are caracter exemplificativ.

1. drumurile comunale, vicinale și străzile;

2. piețele publice, comerciale, târgurile, oboarele și parcurile publice, precum și zonele de agrement;

3. lacurile și plajele care nu sunt declarate de interes public național sau județean;

4. rețelele de alimentare cu apă, canalizare, termoficare, stațiile de tratare și epurare a apelor uzate, cu instalațiile, construcțiile și terenurile aferente;

5. terenurile și clădirile în care își desfășoară activitatea consiliul local și primăria, precum și instituțiile publice de interes local, cum sunt: teatrele, bibliotecile, muzeele, spitalele, policlinicile și altele asemenea;

6. locuințele sociale;

7. statuile și monumentele, dacă nu au fost declarate de interes public național;

8. bogățiile de interes public ale subsolului, dacă prin natura lor sau prin declarația legii nu sunt de interes public național;

9. terenurile cu destinație forestieră, dacă nu fac parte din domeniul privat al statului și dacă nu sunt proprietatea persoanelor fizice ori a persoanelor juridice de drept privat;

10. cimitirele orășenești și comunale;

11. porturile de agrement - terenurile pe care sunt situate acestea, cu drumurile de acces aferente, diguri, cheiuri, pereuri și alte construcții hidrotehnice destinate pentru acostarea navelor de agrement, de croazieră, de pasageri sau a altor nave care efectuează un serviciu public de

transport pasageri, inclusiv faleza aferentă - care nu sunt declarate de interes public național sau județean;

12. ansamblurile și siturile istorice și arheologice care nu sunt declarate de interes public național sau județean;

13. porturile fluviale civile - terenurile pe care sunt situate acestea, diguri, cheiuri, pereuri și alte construcții hidrotehnice pentru acostarea navelor și pentru alte activități din navigația civilă, bazine, acvatorii și șenale de acces, drumuri tehnologice în porturi, monumente istorice aflate în porturi, cheiuri și pereuri situate pe malul căilor navigabile, în afara incintelor portuare destinate activităților de navigație care nu sunt declarate de interes public național sau județean;


14. digurile de apărare împotriva inundațiilor care nu sunt declarate de interes public național sau județean.”

Ținând cont de prevederile art. 156, alin. (4) din Regulamentul de avizare, recepție și înscriere în evidențele de cadastru și carte funciară aprobat prin Ordinul A.N.C.P.I. nr. 700/2014, cu modificările și completările ulterioare "(4) În cărțile funciare în care se înscriu drepturile statului și ale unităților administrativ-teritoriale asupra bunurilor aparținând domeniului public sau privat al acestora se va indica în mod obligatoriu apartenența bunului la domeniul privat ori, după caz, la domeniul public al statului sau al unității administrativ-teritoriale. Trecerea bunului dintr-un domeniu în altul, în condițiile legii, nu modifică felul înscrierii din cartea funciară, efectuându-se doar o mențiune privind schimbarea domencialității concomitent cu modificarea corespunzătoare a înscrierii inițiale.",

Propunem înscrierea imobilului în domeniul public al Orașului Luduș, fiind bun de interes public local.

În temeiul prevederilor art. 129, alin. (2), lit. "c", art. 196 alin. (1), lit. "a" coroborat cu art. 139, alin. (3), lit. "g" din O.U.G. nr. 57/2019 privind Codul administrativ, se supune spre dezbateră proiectul de hotărâre întocmit.

Serviciul "Investiții, Achiziții, Domeniu Public",
Năsăudean Anca



MEMORIU TEHNIC

1. **Adresa imobil:** Ludus, b-dul 1 Decembrie 1918, nr. 26
2. **Tipul lucrării:** Prima inscriere, HG 964/2002, anexa 7 « Inventarul bunurilor care aparțin domeniului public al orasului Ludus », nr. crt. : 35 "Parc public".


Se propune intabularea suprafetei de 2445 mp, curti constructii, intravilan, situata in orasul Ludus, b-dul 1 Decembrie 1918, nr.26, in favoarea ORASUL LUDUS – domeniul public in baza HCL nr./2021 si HG 964/2002, anexa 7 – Inventarul bunurilor care aparțin domeniului public al orasului Ludus, pozitia 35 "Parc public", inscrierea adresei Ludus, b-dul 1 Decembrie 1918, nr.26, si notarea categoriei de folosinta curti constructii in baza adeverintei nr./ 2021.

Geometria imobilului se suprapune real cu cea a nr. Cad. 50243, pe o suprafata de 105 mp.

3. **Scurtă prezentare a situației din teren:** Imobilul este amplasat in intravilanul orasului Ludus, b-dul 1 Decembrie 1918, nr. 26, in suprafata de 2445 mp curti constructii si nu este imprejmuit. Imobilul este invecinat la nord cu nr. cad.57014, la est cu b-dul 1 Decembrie 1918(nr. cad. 57567), la sud cu str. Crinului(nr. cad.57504), iar la vest cu nr. cad.50243 si 56509.

4. **Operațiuni topo-cadastrale efectuate*:** Masuratorile topografice in vederea determinarii limitelor bunului imobil si a punctelor de statie din prezenta lucrare s-au efectuat cu sistem GNSS geo-Fennel FGS1, sistem integrat Trimble R2, Trimble S5, in sistem Stereografic 1970, sistem de referinta Marea Neagra 1975. Calculul suprafetelor s-a facut prin metoda analitica folosind coordonatele X, Y ale conturului imobilului. Carnetul de teren este anexat și inventarul de coordonate cu calculul analitic al suprafetelor.

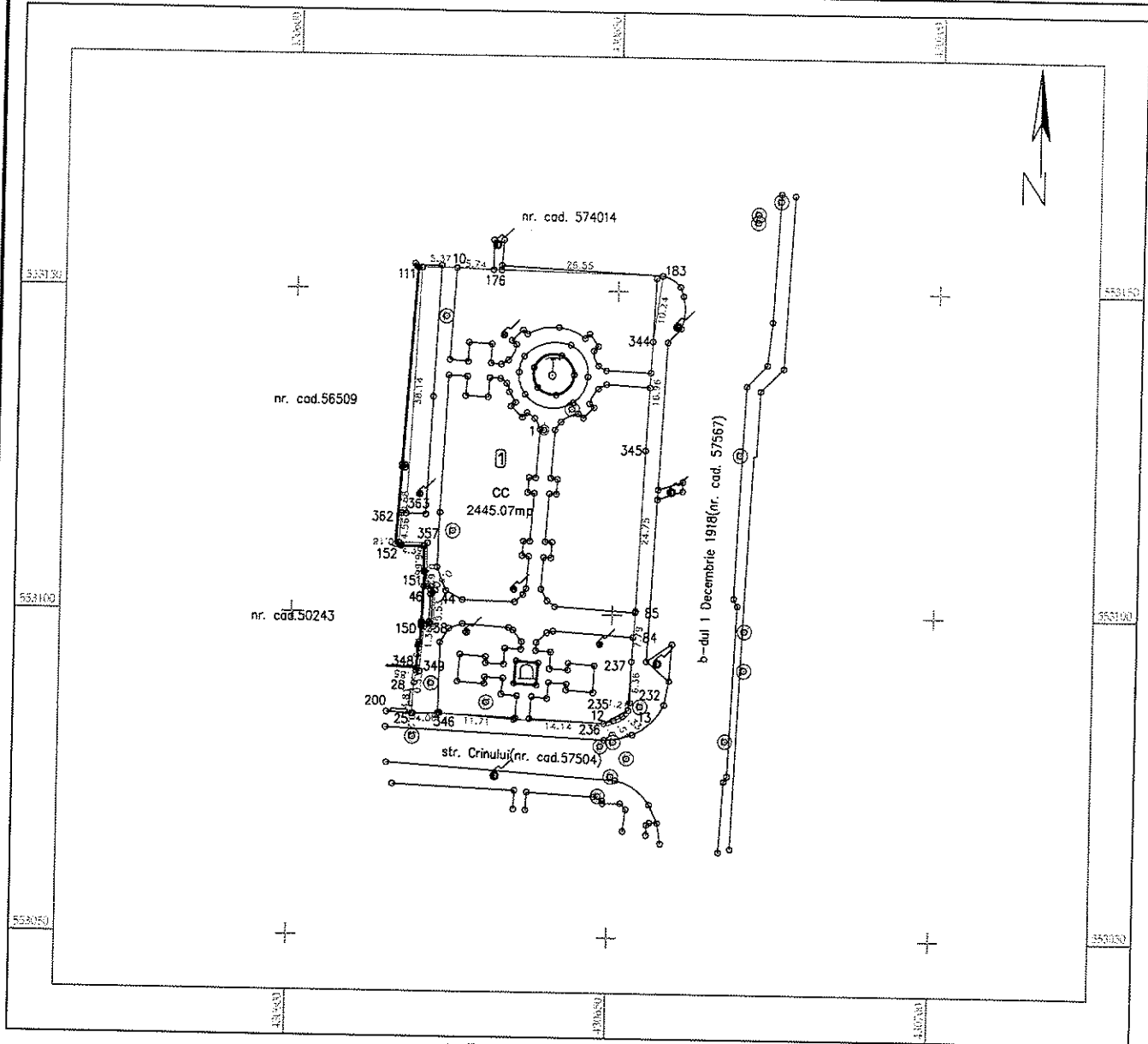
Data întocmirii: 10-martie-2021



PLAN DE AMPLASAMENT SI DELIMITARE A IMOBILULUI ANEXA NR.1.35
Scara 1:2000

Nr. cadastral	Suprafata masurata	Adresa imobilului
	2445 mp	b-dul 1 Decembrie 1918, nr. 26

Cartea Funciara nr.	UAT	Ludus
---------------------	-----	-------



A. Date referitoare la teren

Nr. parcelă	Categorie de folosință	Suprafața (mp)	Mențiuni
1	cc	2445	Imobilul nu este împrejmuit.
Total		2445	

B. Date referitoare la constructii

Cod	Destinația	Suprafața construită la sol (mp)	Mențiuni
Total			

Suprafața totală măsurată a imobilului = 2445 mp
Suprafața din act = 2445 mp

Executant: SÂNTEA GELU-BODAN
CERTIFICAT
 Confirma executarea măsurătorilor teren și corectitudinea înregistrării documentației cadastrale și corespondența acesteia cu realitatea teren.
 Seria RC-B-1
 Nr. 1035/16.01.2017
SAB GROSURVEY S.R.L.
 Data: 03. Decembrie 2017

Inspector
 Confirma introducerea imobilului în baza de date integrată și atribuirea numărului cadastral
 Semnătura și parafa
 Data:
 Ștampila BCPI

CALCULUL ANALITIC AL SUPRAFETELOR

Parcela (1) cc

Nr. Pct.	Coordonate pct.de contur		Lungimi laturi D(i,i+1)
	X [m]	Y [m]	
111	553153.298	430619.287	5.368
10	553153.295	430624.655	5.739
176	553153.053	430630.389	26.554
183	553152.444	430656.936	10.242
344	553142.292	430655.579	16.964
345	553125.348	430654.749	24.754
11	553100.617	430653.672	7.789
237	553092.843	430653.190	6.360
232	553086.485	430653.048	1.206
13	553085.302	430652.816	1.325
235	553084.334	430651.911	1.515
12	553083.665	430650.552	1.621
236	553083.187	430649.003	14.138
26	553083.653	430634.873	11.713
346	553084.519	430623.192	4.080
347	553084.363	430619.115	0.211
25	553084.373	430618.904	4.809
28	553089.172	430619.214	1.855
348	553091.007	430619.484	0.534
349	553090.969	430620.017	6.915
150	553097.854	430620.663	1.362
38	553097.819	430622.025	5.534
44	553103.350	430622.216	0.898
46	553103.979	430621.575	0.622
151	553104.013	430620.954	6.660
357	553110.672	430620.873	4.394
152	553110.670	430616.479	4.564
362	553115.221	430616.817	0.678
363	553115.199	430617.495	38.141

S(1)=2445.07mp P=216.544m

